



# 당신의 토지 문제, 하늘에서 답을 찾을 수 있습니다!



## 경계 분쟁부터 보상 증명까지, 드론으로 해결하세요!

 이디스드론의 드론 항공촬영 서비스는  
넓은 영역을 단시간 내에 촬영하여 법적 분쟁에  
필요한 고해상도 자료를 제공합니다.

경계 분쟁, 소유권 확인, 보상금 증액 소송 등  
다양한 활용이 가능합니다.



## 드론 항공촬영의 토지 관련 소송 활용



### 소유권 관련 소송 & 경계 및 사용 관련 소송

토지 상태(경작 여부, 건축물 위치 등)를 촬영하여 소유권 주장에 필요한 증거 확보.  
불법 점유 흔적을 기록하여 법원에 증거 제출 가능.  
구조물이나 통로 등 지상권 필요성을 영상으로 설명 가능.

### 계약과 관련된 소송

드론으로 토지 훼손, 불법 건축물 등 매매 대상의 상태 명확히 기록.  
구조물이나 통로 등 지상권 필요성을 영상으로 설명 가능.

### 공공기관 및 행정 관련 소송

드론 촬영으로 토지의 실제 이용 상태와 개발 가능성을 보여줄 수 있음.  
불합리한 행정 조치를 입증하기 위해 주변 환경과 비교한 영상 활용 가능.

### 담보 및 채권 관련 소송

드론으로 촬영한 영상을 통해 담보 가치와 토지 상태 평가 가능.

### 기타 토지 관련 소송

임조권 및 조망권 침해 여부, 무단 점유자나 불법 시설물을 명확히 기록한 항공 사진/영상으로 입증 가능.



## 드론 항공촬영의 장점

전문 업체/초경량비행장치사용사업등록  
(한국교통안전공단)

접근이 힘든 지형, 복잡한 경계 등 접근 용이



신속하고 정확한 촬영은 법적 분쟁에서 강력한 증거로 활용할 수 있습니다.  
특히, 토지 소송에서 현황 파악과 불법 행위 입증에 최적의 선택입니다.

**정확한 증거. 빠른 승소. 지금 연락하세요!**




Advanced Technology Solutions for Humans

☎ 0507-1376-5629 ✉ edithdrone24@gmail.com

항공 촬영 / 안전 점검 / 측량 / 3D 매핑 / 홍보 영상 / 방송 촬영 /  
수색·정찰 / 드론 4종 자격 취득 및 드론 레슨 / 체험 교육

문의/신청



edithdrone is...

